

Tour Agglo Saint-Avold Synergie - Mardi 8 mai 2019 - 163 Km -

ITINERAIRE OFFICIEL






















Rassemblement de départ : Parking mairie de Saint Avold

Signature : car podium de 11h15 à 11h40

Appel : 11h50







































Départ fictif : 11h55, par boulevard de Lorraine - Giratoire de l'Europe - Rue Mangin - RD603 - Moulin Neuf - Rue de l'Europe - Giratoire RD 909/RD 656 vers Macheren






















Départ réel : 12h00 Macheren giratoire RD 909/ RD 910















Kilomètres		Itinéraire			Horaires (km/h)
Kms parcourus	Kms à parcourir		N° Routes	Villes	43 km/h
0,0		<i>Départ fictif</i>	RD72/RD 603	Départ fictif : Saint-Avold parking de la mairie - boulevard de Lorraine - Rue Mangin - RD 603	11h55
-3,6			RD 603/ RD 910	Moulin Neuf giratoire - Rue de l'Europe	11h58
0,0	163,0	<i>Départ Réel</i>	RD 910	MACHEREN - giratoire RD 909 / RD 910 Rue de l'Europe  	12h00
2,0	161,0		RD 910	Macheren / Trois maisons- centre village sur rue de l'Europe	12h03
3,0	160,0	 	RD 910/RD656	MACHEREN - giratoire RD 910/RD 656	12h04
5,2	157,8	 	RD 656	MARIENTHAL : route de Strasbourg	12h08
5,5	157,5	 30	RD 656	Sortie Marienthal - Port de la Nied	12h09
8,0	155,0		RD 656	BARST : Rue Nationale	12h12
9,0	154,0		RD656/RD29	CAPPEL : A droite RD 29 vers Valette	12h13
11,0	152,0		RD29	VALETTE : Rue Saint Louis - traversée du village	12h16
14,5	148,5		RD29	LEVILLER : Rue Principale - traversée du village	12h21
16,0	147,0		RD29/RD29c	Direction Diffembach les Héllimer sur Route de Leyviller	12h22
17,3	145,7	 	RD 29c/RD 674	HELLIMER : Route Nationale à gauche	12h24
17,6	145,4		RD 674	DIFFEMBACH les HELLIMER traversée du village	12h24
20,0	143,0		RD 674/RD 156d	SAINTE JEAN ROCHBACH à droite vers Hilsprich	12h28
22,0	141,0	 	RD 156d/ rue de Zellen	Avant entrée HILSPRICH à droite route étroite vers Petit Tenquin - Rue de Zellen  	12h30

25,0	138,0		Rue de Zellen	Entrée Petit Tenquin - ferme - passage sous porche	12h34
25,5	137,5		D 29a - Rue Principale	PETIT TENQUIN : traversée village	12h35
26,5	136,5		D29a/D29 rue de Insming	Petit Tenquin sortie village à droite vers Hellimer	12h37
30,0	133,0		RD29/RD 674	HELLIMER : Route départementale à gauche	12h41
30,1	132,9		RD 674	HELLIMER : traversée du village sur Route Nationale	12h42
33,0	130,0		RD 674/RD 22	Route Nationale/Route de Francaltroff	12h46
33,5	129,5		RD 674/RD 22	Route de Francaltroff carrefour RD22/RD674 tout droit	12h46
37,0	126,0		RD674/RD79	GROSTENQUIN : Route Nationale / Route de Linstroff	12h51
38,0	125,0		RD79	LINSTROFF : Rue de la Chapelle - Rue Principale	12h52
40,0	123,0		RD 79	OBRICK : Route de Grostenquin	12h55
40,3	122,7		RD79/RD 79D	Sortie Obrick à droite Route de Francaltroff	12h56
42,0	121,0		RD 79	VIRMING : Rue Principale	12h58
45,0	118,0		RD79/RD27	Route de Morhange tout droit vers Morhange	13h02
50,0	113,0		RD27/RD674	MORHANGE : Avenue de la Gare à droite sur RD674	13h09
51,0	112,0		RD674/RD78	Giratoire RD 674/RD 78 à gauche vers Harprich	13h10
53,0	110,0		RD 78	HARPRICH traversée de village - rue de Viller	13h13
57,0	106,0		RD 78	HARPRICH Sommet de la Cote KM 57 POINT CHAUD KM 57	13h19
59,0	104,0		RD 78	VILLER : Rue de la Chapelle -Rue des Vergers - Rue Principale - traversée sinueuse	13h07
62,0	101,0		RD 78/RD 24	GUESSELING-HEMERING : rue de Viller - Rue Principale	13h13
63,0	100,0		RD24	GUESSELING-HEMERING : rue Principale - Route de Lelling	13h16
66,0	97,0		RD 24	LELLING : Rue de la Libération	13h25
66,5	96,5		RD 24	LELLING : vers Lixing les Saint Avold	13h30
69,0	94,0		RD 24	Entrée de Lixing	13h36

70,0	93,0		RD 24	LIXING LES SAINT AVOLD : Rue de Metz - giratoire tout droit vers RD 22	13h38
70,3	92,7		RD 24/ RD 22	LIXING LES SAINT AVOLD : Rue de Metz -Ilot central tout droit sur RD 22 vers RD 22 Rue de Nancy	13h38
71,0	92,0		RD22	VAHL : Grand'Rue sur RD 22	13h40
74,0	89,0		RD22/Route communale	Campagne avant Freybouse à gauche sur RD 22e vers Frémestroff	13h42
74,5	88,5		Route communale	FREMESTROFF : rue de l'Eglise	13h43
75,0	88,0			FREMESTROFF : rue de l'Eglise - Cote de Frémestroff - petite route étroite	13h44
76,5	86,5		Route communale/	LANING : rue de Laning à droite vers Maxtadt	13h46
77,5	85,5		RD29 C	MAXSTADT : Rue de Biding à gauche vers Biding	13h48
80,0	83,0		RD 29 C	BIDING : Rue de la Libération	13h51
80,1	82,9		RD 24	BIDING : à gauche sur Grand'Rue vers Vahl Ebersing	13h52
83,0	80,0		RD 221	VAHL EBERSING : Grand Rue, Rue des peupliers tout droit rue Principale vers Lixing les Saint Avoid	13h55
85,0	78,0		RD 221/RD 22	VAHL EBERSING : rue Principale à droite vers Saint Avoid - descente rapide	13h58
88,0	75,0		RD 22	ALVILLER : Route de Saint Avoid	14h02
89,0	74,0		RD22/RD910A	VALMONT : Giratoire à gauche sur RD910A	14h04
92,0	71,0		RD910 A	FOLSCHVILLER : Giratoire du super U tout droit vers Folschviller	14h08
93,0	70,0		RD 910 A	FOLSCHVILLER : Giratoire de Valmont tout droit vers Saint Avoid	14h10
101,0	62,0		RD910A	SAINT-AVOID : Giratoire à droite vers Centre Ville	14h20
102,9	60,1		Rue Foch	SAINT-AVOID : rue Foch - Passage sur ligne d'arrivée - début 1er tour	14h22
103,0	60,0		Rue Foch	Saint-Avoid - Rue Foch vers centre ville	14h23
104,0	59,0		Rue des Anglais	Saint-Avoid - rue des Anglais	14h24
104,5	58,5		Rue du 27 novembre	Saint Avoid : giratoire Schumann	14h25
105,0	58,0		Rue du 27 Novembre	Saint Avoid : rue du 27 Novembre montée vers Wenheck	14h25
106,0	57,0		RD 22	Saint Avoid : giratoire du Wenheck tout droit vers Valmont Gare	14h27
106,3	56,7		RD 22	Valmont : giratoire de la Source	14h28

107,0	56,0		RD 22/ Rue de Gaulle	Valmont : à droite vers rue De Gaulle	14h29
109,0	54,0	 	Rue De Gaulle / RD 910a	VALMONT : Giratoire du Super U à droite vers Folschviller	14h32
110,0	53,0	 	RD 910a	FOLSCHVILLER : Giratoire de Valmont tout droit vers Saint Avold	14h33
112,0	51,0	 	RD 603/Rue Foch	SAINT-AVOLD : Giratoire à droite vers Centre Ville	14h34
113,0	50,0		Rue Foch	SAINT-AVOLD : rue Foch - Passage sur ligne d'arrivée - début 2ème tour	14h36
113,1	49,9	 	Rue Foch	Saint-Avold - Rue Foch vers centre ville	14h37
113,5	49,5		Rue des Anglais	Saint-Avold - rue des Anglais	14h38
114,0	49,0	 	Rue du 27 novembre	Saint Avold : giratoire Schumann	14h39
114,5	48,5		Rue du 27 Novembre	Saint Avold : rue du 27 Novembre montée vers Wenheck	14h39
116,0	47,0	 	RD 22	Saint Avold : giratoire du Wenheck tout droit vers Valmont Gare	14h41
116,3	46,7	 	RD 22	Valmont : giratoire de la Source	14h42
117,0	46,0		RD 22/ Rue de Gaulle	Valmont : à droite vers rue De Gaulle	14h43
119,0	44,0	 	Rue De Gaulle / RD 910a	VALMONT : Giratoire du Super U à droite vers Folschviller	14h46
120,0	43,0	 	RD 910a	FOLSCHVILLER : Giratoire de Valmont tout droit vers Saint Avold	14h47
122,0	41,0	 	RD 603/Rue Foch	SAINT-AVOLD : Giratoire à droite vers Centre Ville	14h50
123,0	40,0		Rue Foch	SAINT-AVOLD : rue Foch - Passage sur ligne d'arrivée - début 3ème tour	14h52
123,1	39,9	 	Rue Foch	Saint-Avold - Rue Foch vers centre ville	14h52
123,5	39,5		Rue des Anglais	Saint-Avold - rue des Anglais	14h53
124,0	39,0	 	Rue du 27 novembre	Saint Avold : giratoire Schumann	14h54
124,5	38,5		Rue du 27 Novembre	Saint Avold : rue du 27 Novembre montée vers Wenheck	14h55
126,0	37,0	 	RD 22	Saint Avold : giratoire du Wenheck tout droit vers Valmont Gare	14h57
126,3	36,7	 	RD 22	Valmont : giratoire de la Source	14h57
127,0	36,0		RD 22/ Rue de Gaulle	Valmont : à droite vers rue De Gaulle	14h58
129,0	34,0	 	Rue De Gaulle / RD 910a	VALMONT : Giratoire du Super U à droite vers Folschviller	15h00

130,0	33,0		RD 910a	FOLSCHVILLER : Giratoire de Valmont tout droit vers Saint Avold	15h02
132,0	31,0		RD 603/Rue Foch	SAINT-AVOLD : Giratoire à droite vers Centre Ville	15h04
133,0	30,0		Rue Foch	SAINT-AVOLD : rue Foch - Passage sur ligne d'arrivée - début 4ème tour	15h05
133,1	29,9		Rue Foch	Saint-Avold - Rue Foch vers centre ville	15h05
133,5	29,5		Rue des Anglais	Saint-Avold - rue des Anglais	15h06
134,0	29,0		Rue du 27 novembre	Saint Avold : giratoire Schumann	15h05
134,5	28,5		Rue du 27 Novembre	Saint Avold : rue du 27 Novembre montée vers Wenheck	15h07
135,0	28,0		RD 22	Saint Avold : giratoire du Wenheck tout droit vers Valmont Gare	15h08
136,0	27,0		RD 22	Valmont : giratoire de la Source	15h10
137,0	26,0		RD 22/ Rue de Gaulle	Valmont : à droite vers rue De Gaulle	15h12
140,0	23,0		Rue De Gaulle / RD 910a	VALMONT : Giratoire du Super U à droite vers Folschviller	15h15
140,8	22,2		RD 910a	FOLSCHVILLER : Giratoire de Valmont tout droit vers Saint Avold	15h16
142,0	21,0		RD 603/Rue Foch	SAINT-AVOLD : Giratoire à droite vers Centre Ville	15h18
143,0	20,0		Rue Foch	SAINT-AVOLD : rue Foch - Passage sur ligne d'arrivée - début 5ème tour	15h19
143,1	19,9		Rue Foch	Saint-Avold - Rue Foch vers centre ville	15h20
143,5	19,5		Rue des Anglais	Saint-Avold - rue des Anglais	15h21
144,0	19,0		Rue du 27 novembre	Saint Avold : giratoire Schumann	15h22
144,5	18,5		Rue du 27 Novembre	Saint Avold : rue du 27 Novembre montée vers Wenheck	15h23
145,0	18,0		RD 22	Saint Avold : giratoire du Wenheck tout droit vers Valmont Gare	15h24
146,0	17,0		RD 22	Valmont : giratoire de la Source	15h25
147,0	16,0		RD 22/ Rue de Gaulle	Valmont : à droite vers rue De Gaulle	15h27
150,0	13,0		Rue De Gaulle / RD 910a	VALMONT : Giratoire du Super U à droite vers Folschviller	15h29

150,8	12,2		RD 910a	FOLSCHVILLER : Giratoire de Valmont tout droit vers Saint Avold	15h31
152,0	11,0		RD 603/Rue Foch	SAINT-AVOLD : Giratoire à droite vers Centre Ville	15h35
153,0	10,0		Rue Foch	SAINT-AVOLD : rue Foch - Passage sur ligne d'arrivée - début 6ème tour	15h38
153,1	9,9		Rue Foch	Saint-Avold - Rue Foch vers centre ville	15h40
153,5	9,5		Rue des Anglais	Saint-Avold - rue des Anglais	15h45
154,0	9,0		Rue du 27 novembre	Saint Avold : giratoire Schumann 	15h50
154,5	8,5		Rue du 27 Novembre	Saint Avold : rue du 27 Novembre montée vers Wenheck	15h55
155,0	8,0		RD 22	Saint Avold : giratoire du Wenheck tout droit vers Valmont Gare	16H00
156,0	7,0		RD 22	Valmont : giratoire de la Source	16H05
157,0	6,0		RD 22/ Rue de Gaulle	Valmont : à droite vers rue De Gaulle	16H10
160,0	3,0		Rue De Gaulle / RD 910a	VALMONT : Giratoire du Super U à droite vers Folschviller	16H15
160,8	2,2		RD 910a	FOLSCHVILLER : Giratoire de Valmont tout droit vers Saint Avold	16H16
162,0	1,0		RD 603/Rue Foch	SAINT-AVOLD : Giratoire à droite vers Centre Ville	16H20
163,0	0,0		Rue Foch	SAINT-AVOLD : rue Foch - Arrivée	16H22