

Samedi 9 Septembre 2017 matin

C L M - C.A.PORTES DE FRANCE: Angevillers - Angevillers - 20,5 Km

Kms parcourus	Kms à parcourir	N° Routes	Villes	Horaire premier départ 41 km/h	Horaire premier départ 43 km/h	Horaire dernier départ 43kmh
0,0	20,5	D58	ANGEVILLERS, Départ: rue de Fontoy, au stop à droite vers Fontoy	9h00	9h00	11h00
4,1	16,4	D58/D952	FONTOY , rue Jean Burger, à droite rue de Longwy	9h06	9h05	11h06
8,7	11,8	D952	HAVANGE, route Nationale, RP 2ème sortie	9h13	9h12	11h13
10,6	9,9	D952/D59	LUDELANGE, rue Nationale, RP 1ère sortie	9h15	9h15	11h15
10,8	9,7	D59	TRESSANGE, rue de la Liberté, rue de l'Eglise, RP 2ème sortie	9h16	9h15	11h16
13,1	7,4	D59	BURE, rue Claude Kogan	9h19	9h18	11h19
15,0	5,5	D59/D59b	NONDKEIL, rue des Ecoles, RP à droite 1ère sortie rue de Rochonvillers	9h22	9h21	11h22
16,8	3,7	D59b	ROCHONVILLERS, rue Principale	9h24	9h23	11h24
19,9	0,6	D59b	ANGEVILLERS, rue de Rochonvillers, à gauche rue de Havange, tout droit rue de Thionville	9h29	9h28	11h29
20,5	0,0	D59b	Arrivée: Rue de Thionville	9h30	9h28	11h30









TDM 2ème étape 2017








Samed 9 Septembre 2017 (AM)

BERTRANGE - C.A. VAL de FENSCH: Florange 99,8 km

Kms parcourus	Kms à parcourir	N° Routes	Villes	PC / GPM	Horaires (km/h)	
					40	43
-1,3	—	D61	Départ Fictif: BERTRANGE, 31 Grand'rue		15h00	15h00
0,0		D61	Départ Réel: BERTRANGE, Rue de Vourles, sortie du village		15h02	15h02
0,5		D61/D60	Hors Agglo, Stop à droite vers Uckange		15h02	15h02
1,7		D60/D953	RICHEMONT MARABOUT, RP 3ème sortie vers Mondelange		15h04	15h04
3,3		D953/D54	RICHEMONT, RP 1ère sortie vers Gandrange		15h07	15h06
5,6		D54	GANDRANGE, RP 1ère sortie rue Louis Jost, Feux <u>tout droit</u> , RP 3ème sortie vers Vitry		15h10	15h09
7,7		D54/D9	VITRY SUR ORNE, rue Louis Aragon, Feux à gauche rue de Thionville, RP 1ère sortie, rue Docteur Pierre Maurin		15h13	15h12
9,4		D9	CLOUANGE, rue Maréchal Foch, à gauche rue Clémenceau, RP 2ème sortie vers Rombas		15h16	15h15
10,8		RC	ROMBAS, pont de l'Orne, à droite rue de la Gare		15h18	15h17
11,1		RC	ROMBAS, PN 		15h18	15h17
11,1		D181	ROMBAS, rue Raymond Mondon, à droite Grand'rue, à gauche rue Jeanne d'Arc, RP 1ère sortie rue de Malancourt, RP <u>tout droit</u> , Stop à droite vers Malancourt		15h18	15h17
15,1		D181	Hors Agglo	GPM3	15h24	15h23
19,0		D181/D54a	Hors Agglo, RP 3ème sortie vers Roncourt		15h30	15h28
20,7		D54a/D54	RONCOURT, route de Montois, à droite rue Raymond Mondon		15h33	15h30
22,3		D54/D643	St PRIVAT La MONTAGNE, rue du 18 Août, RP 3ème sortie rue du Gal de Gaulle, RP 1ère sortie rue de Metz	PC 22,8	15h35 15h36	15h33 15h33
25,2		D643/D51	AMANVILLERS, rue de Metz, Feux à droite Grand'rue, RP 1ère sortie		15h39	15h37
27,3		D51	Hors Agglo 		15h43	15h40
30,1		D51/D11	VERNEVILLE, rue d'Amanvillers, à gauche vers Gravelotte		15h47	15h44
32,8		D11/D603	MALMAISON, route de Verneville, à gauche rue de Jarny		15h51	15h47
34,5		D603/D903	GRAVELOTTE, route de Jarny, RP 1ère sortie rue de Metz		15h53	15h50
37,6		D903/D103b	REZONVILLE, rue de Metz, à gauche route de Gorze		15h58	15h54
42,1		D103b	Hors Agglo, DESCENTE DANGEREUSE 		16h05	16h00
43,3		D103b/D12/D6b	GORZE, rue de Rezonville, à gauche rue du Commerce, à gauche rue R. Mondon 		16h07	16h02
46,8		D6b	Hors Agglo	GPM1	16h12	16h07
48,2		D6b	Hors Agglo, DESCENTE DANGEREUSE 15% 		16h14	16h09
48,5		D6b/D6	ANCY SUR MOSELLE route de Gorze, rue de Lorraine, RP 1ère sortie rue R. Mondon, RP 3ème sortie route d'Ars 		16h14	16h09
51,0		D6/D11	ARS SUR MOSELLE, route d'Ancy, rue du Bois le Prêtre, RP 4ème sortie rue du Président Wilson, rue de Verdun		16h18	16h13
54,9		D11	Hors Agglo	GPM2	16h25	16h19
57,1		D11/D603	GRAVELOTTE, rue d'Ars, RP 2ème sortie route de Jarny		16h27	16h21
58,9		D603/D11	MALMAISON, route de Jarny, à droite route de Verneville		16h28	16h22

Samed 9 Septembre 2017 (AM)

BERTRANGE - C.A. VAL de FENSCH: Florange 99,8 km

Kms parcourus	Kms à parcourir	N° Routes	Villes	PC / GPM	Horaires (km/h)	
					40	43
61,8		D11/D51	VERNEVILLE, route St Ail, à gauche route d' Amanvillers		16h29	16h23
66,0		D643	AMANVILLERS, RP 3ème sortie Grand' rue, <u>à gauche</u> rue de Metz	67,1	16h40 16h41	16h33 16h34
68		D643/D54	St PRIVAT La MONTAGNE, rue de Metz, RP 3 ème sortie rue du Gal de Gaulle, RP 1ère sortie rue du 18 Août		16h43	16h36
70,3		D54/D54a	RONCOURT, rue Raymond Mondon, <u>à gauche</u> route de Montois		16h46	16h39
72,6		D54a	Hors Agglo, RP 2ème sortie Montois		16h50	16h42
73,2		D54a/D11	MONTOIS LA MONTAGNE, rue du Gal Koenig, <u>à droite</u> rue du Gal de Gaulle, <u>à gauche</u> route de Moyeuivre		16h51	16h43
74,6		D11	Hors Agglo, DESCENTE DANGEREUSE 15%  		16h53	16h45
75,7		D11	Hors Agglo, RP 1ère sortie vers Moyeuivre		16h54	16h46
77,0		D11	Hors Agglo, PN 		16h56	16h48
78,2		D11/D9 /D9a	MOYEUVRE GRANDE, rue Poincaré, rue de Verdun, RP 1ère sortie rue des Forges, RP 4 ème sortie rue Maurice Thorez, avenue du Conroy		16h58	16h50
82,6		D9a	MOYEUVRE PETITE, rue Mangin, Grand' rue, route de Hayange		17h05	16h56
87,1		D9a/D57	Hors Agglo, <u>à droite</u> vers Hayange		17h11	17h02
89,7		D57	NEUFCHEF	GPM2	17h15	17h06
89,8		D57/D17	NEUFCHEF, route de Hayange, <u>à droite</u> rue du Conroy, rue de St Nicolas en Forêt		17h15	17h06
93,1		D17/D152c /D952	HAYANGE HAUT, route de Neufchef, RP 3ème rue Clémenceau, <u>à droite</u> rue Jacques tourneur, rue J. D' Arc, rue de la Fontaine RP 1ère sortie rue De Wendel DESCENTE DANGEREUSE  		17h20	17h10
97,0		D952	SEREMANGE ERZANGE, rue Charles de Gaulle, RP 2ème sortie, <u>à gauche</u> rue de Verdun		17h25	17h15
98,7		D952	FLORANGE, rue de Verdun, RP 2ème sortie Avenue de Lorraine		17h28	17h18
99,8			ARRIVEE: Avenue de Lorraine à hauteur de la Passerelle		17h31	17h21

Cyclo Sport Thionvillois



CS Thionville



VAL DE FENSCH
Communauté d'Agglomération



TDM 3ème étape 2017

